

Padding genom Ströms Vattudal
28/7-2/8 1980



Ströms Kalladal Miller 80

28/7 29 km

Start vid 13-tiden uppe i Kvarnbergsvattnets nordvästra hörn, ett par km från norska gränsen (vid bron över Brännälvens utlopp).

Strålände sol och minst 25° i luften. Vi badade och fikade på Haraön och fortsatte sen der genom Kvarnbergsvattnet förbi Junsterklumpen till Gädde-de. Runt kraftverket var det ett lyft på 200 m som vi kunde köra större delen på den nybyggda kanotvagnen.

Nattläger 3 km söderut på en liten ö utanför Holmvik. Reste tältet på en mjuk bädd av hönsbär och lingonris med storslagen utsikt över Muruhöjden.

Vid 23-tiden när jag skriver det här medan elden falnar, är det fortfarande ljus, nästan som på dagen.





Paddling genom Ströms Vattudal 28/7-2/8 1980



29/7 11 km


Vi startade vid 12 och paddlade i Helögel'n till Hällingsåns mynning i brännande solsken och på spegelblankt vatten. 16:30 vandrade vi på landsvägen upp till Hällingsåfallet som kastar sig ner i Nordens största vattenfyllda ravin, 600 m lång med upp till 50 m höga sidor. Ravinen började bildas för ca 8000 år sedan och äter sig in i skifferberget med ca 1 dm/år.

Det var en fantastisk utsikt uppe vid fallet där det fanns en liten raststuga med gästbok. Vi vandrade delvis genom skogen tillbaka och kom ganska utpumpade fram till kanoten vid 20-tiden. Slog nattläger på ön vid mynningen där fritt betande får gick omkring bland grästuvorna och stränderna bestod av fin sand med karga slipade stubbar.

Både Gunilla och jag är rätt slitna i armarna efter gårdagens paddling och kraftigt brända på överarmarna och axlarna. Men man ska inte klaga på vädret. Det är väl alldeles unikt med medelhavsvärme vid de här breddgraderna. 18-19° i vattnet och vi har badat flera gånger under dagen. Mycket mygg och knott inne bland träden.



Paddling genom Ströms Vattudal 28/7-2/8 1980





Paddling genom Ströms Vattudal 28/7-2/8 1980





30/7 26 km

Start vid 11 i om möjligt ännu gassigare sol men med svalkande vind i ansiktet. Paddlade förbi Håkafor och genom Kalströmmen under det ståtliga Kalberget (680 möh) och vidare ut i Fågelsjön. Rastade och åt fiskbullar med ris på udden mitt emot Fågelnäset under Ö. Fågelberget. Gunilla hade fått hemska svullnader på högerarmen av solen men de gick ner så småningom efter att hon hade baddat med Salubrin och tagit på sig en långärmad tröja.

Efter rasten fortsatte vi ner genom Fågellokarna och Sjulsjön mot det andra lyftet vid Bågede. Med hjälp av kommunal kanotvagn gick de ca 800 m förbi fördämningen ganska lätt och vi kunde sätta i igen på östra sidan vid 18:30.

Hittade en fin tältplats på det lilla näset mellan övre och nedre Stockvattnet och fick en fantastisk kväll med korvgrillning och kaffekokning över öppen eld vid spegelblankt vatten och solnedgång över Sjulsåsen.

Vi hörde ett ljudligt plask och såg en fiskgjuse lyfta med en stor fisk vid motsatta stranden. I övrigt ganska tunnsätt med fåglar. Vid Sjulsjön såg vi fyra storlommar, tidigare har vi sett någon knipa och en skrake med ungar. En vråk i förmiddags också men i övrigt mest drillsnäppor som lekfullt flyger över vattnet på kvällarna och piper i kör. Småfåglar finns det ju, men dem är jag så dålig på att bestämma.



(lätt censurerad bild av badflicka framför Ö. Fågelberget)

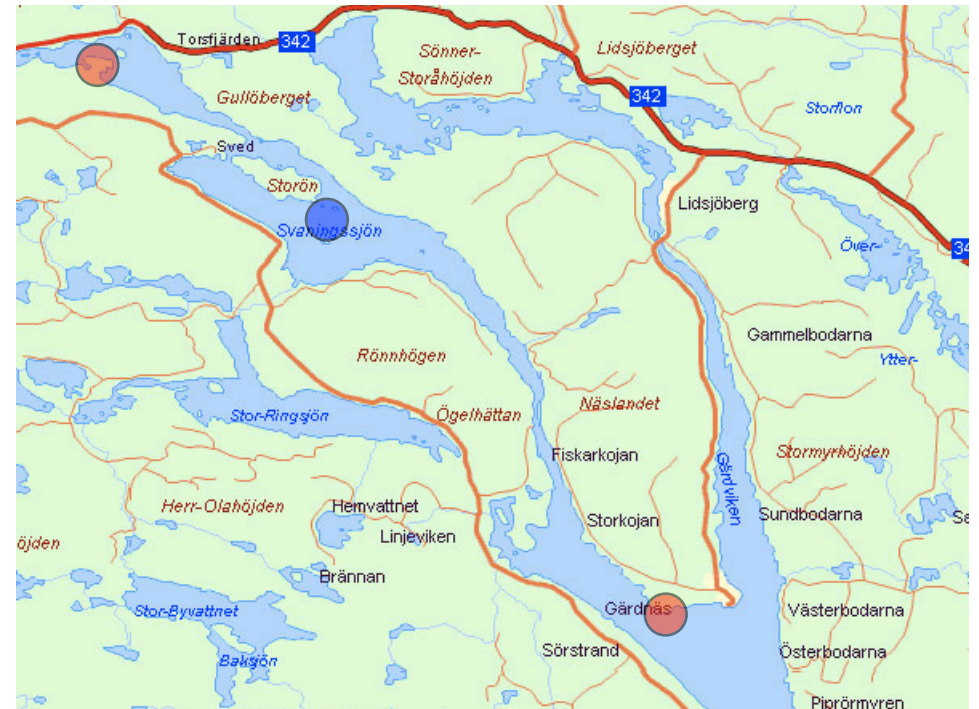


31/7 26 km

Ännu en stekhet dag som har följt mönstret från de tidigare. Svag bris på morgonen, lite friskare SSV på dagen och lugnt på kvällen. Vid 21-tiden började det dock blåsa igen och solen gick för första gången ner i moln i NV. Moln börjar också torna upp sig i söder och himlen är lätt guldfärgad. Väderomslag på gång?

Start igen vid 11. Vi paddlade genom Stockvattnet och Torsfjärden och tog så småningom lunchrast på Högholmen SO Storön på norra delen av Svaningesjön. Vidare genom verkliga ödemarker i sundet ner till Linjeviks-fjärden på norra delen av Dragan. Nattläger på den lilla kobben söder om Näslandets udde. Uppe vid Torsfjärden följde vi en lång stund en fjällvråk på jakt nedanför Gullöberget.

De utpräglade skifferstränderna har mer och mer övergått till vanligt grått urberg (också det ofta kluvet och sprucket). Landskapet har också ändrat karaktär från det karga branta landskapet med höga fjäll i bakgrunden till mera mjukt kullrigt med granskog så långt ögat når. Överallt längs med stränderna har det legat ihopkedjade stockar, någon form av timmerfällor från flottningens dagar.



1/8 24 km

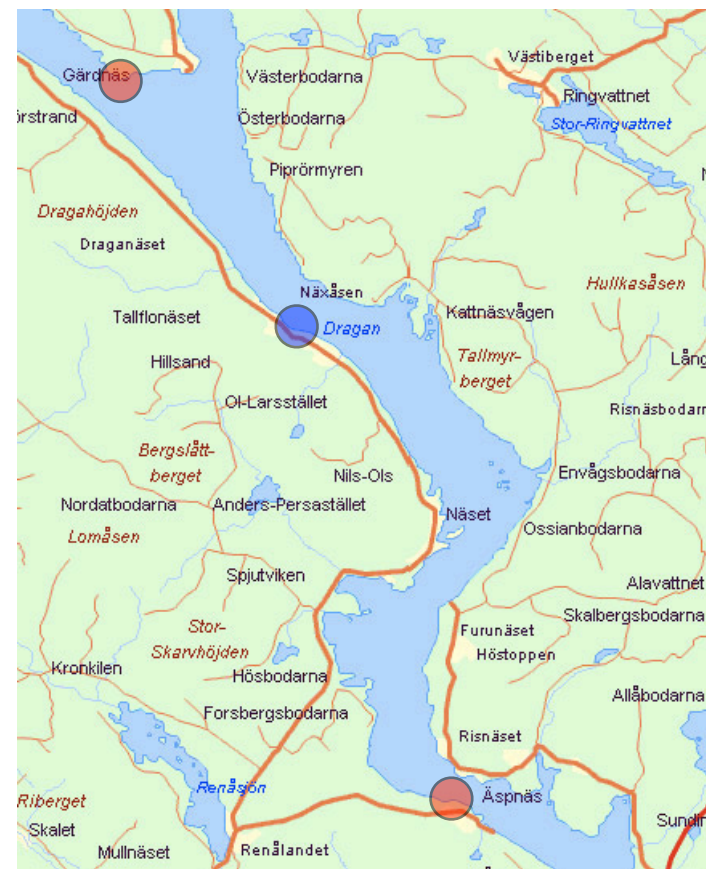
Mina farhågor om väderomslag besannades inte. Kanske gäller andra lagar här än i skärgården. Alltså ännu en stekande het dag. Vi startade vid 11:30 och paddlade norra Dragan ner till byn Hillsand för att ringa till Gunillas föräldrar och tala om när vi kommer att vara framme i Strömsund. Vi hade också svaga förhoppningar om en affär eller kanske en kiosk, men den som hade funnits var nerlagd sedan flera år tillbaka.

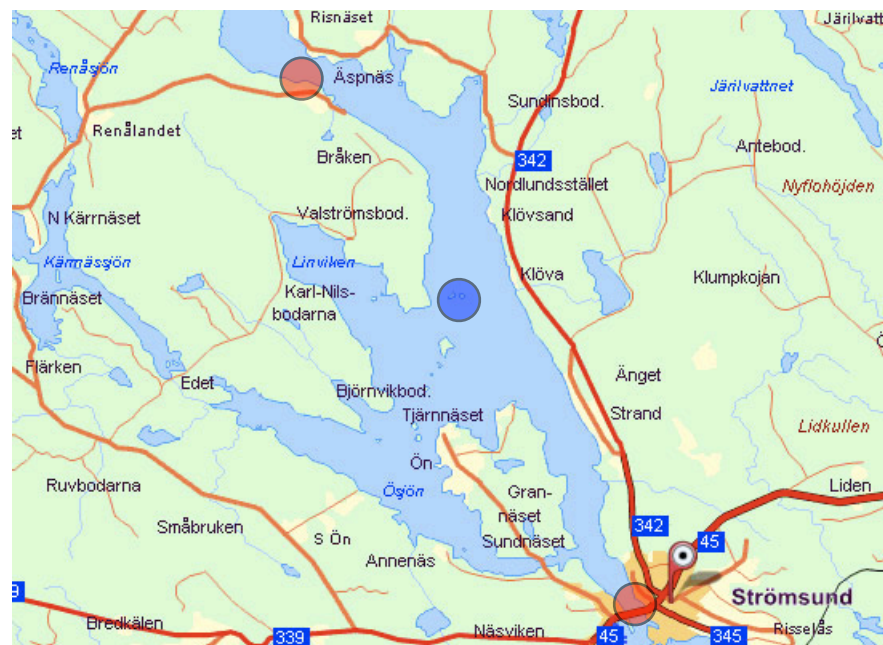
Vi fick i alla fall ringa hos ett äldre par som varit stadiga sommargäster sedan 20 år tillbaka. De bjöd på hallonsaft från förra årets skörd och vi satt och pratade en långs stund om bär, glesbygd, prylsamhället mm. Bl.a. fick vi veta att detta varit den varmaste perioden sedan 1960 men att hjortronblommorna tyvärr hade regnat bort och hallonen torkat i år. Damen hade stött på en björnung förra året och det hade setts björn i trakterna i år också.

Vi åt lunch på bryggan nedanför byn innan vi fortsatte söderut runt Vedjeön – en vacker kulturbygd med nyslagna ängar och stora lövträd nere vid stranden. Fortsatte över fjärden mot lagunen söder om Sörhösen där vi hade hoppats hitta någon liten ö att natta på, men de visade sig vara för små och otillgängliga. Däremot hade vi turen att få se ett bo med två nästan flygfärdiga fjällvråkar på Dörhösens klippvägg. Föräldrarna satt oroliga i några trädtoppar en bit bort och varnade med sitt vemodiga läte när vi passerade.

Så småningom hittade vi en hyfsad lägerplats ett par km söderut mittemot de stora gårdarna Risnäset och Aspнас. Kvällen blev lugn och man kunde höra skällkorna från flera håll över det blanka vattnet. Gluttsnäppornas regelbundna tju-tju-tju förstärkte bara stillheten.

Vi tältade på ett fantastiskt blåbärsställe och Gunilla plockade på kort tid ihop en kåsa full som vi avnjöt tillsammans med yoghurt på en liten klippudde.





2/8 20 km (totalt 136 km)

Start som vanligt vid 11 och som vanligt i strålande sol. Middagsrast med bad på Klövöarna, ett par riktiga utflyktsöar med sandstrand och grästuvor. På den västra av öarna häckade ett falkpar, av alla tecken att döma ett par lärkfalkar även om det enligt fågelboken borde vara stenfalkar i dessa områden. När vi kom satt de i grantopparna och varnade jijijiji med långa skarpa ramsor, men lugnade sig så småningom. Fantastiska flygare, uppförde sig som stora tornseglare med snabba vingslag mellan segelflygningen.

15:30 fortsatte vi till Strömsund där Sigurd stod på bron och väntade på oss med vår bil nere vid stranden.

Vi var tillbaka vid Björkvattnet före 20 och fick nystekt röding och färskpotatis när vi kom fram. På kvällen satt Levi och berättade om flottningen och om jordbruket och djurskötseln här uppe.





Bäverbesök och älvdans över Björkvattnet efter paddlingen

